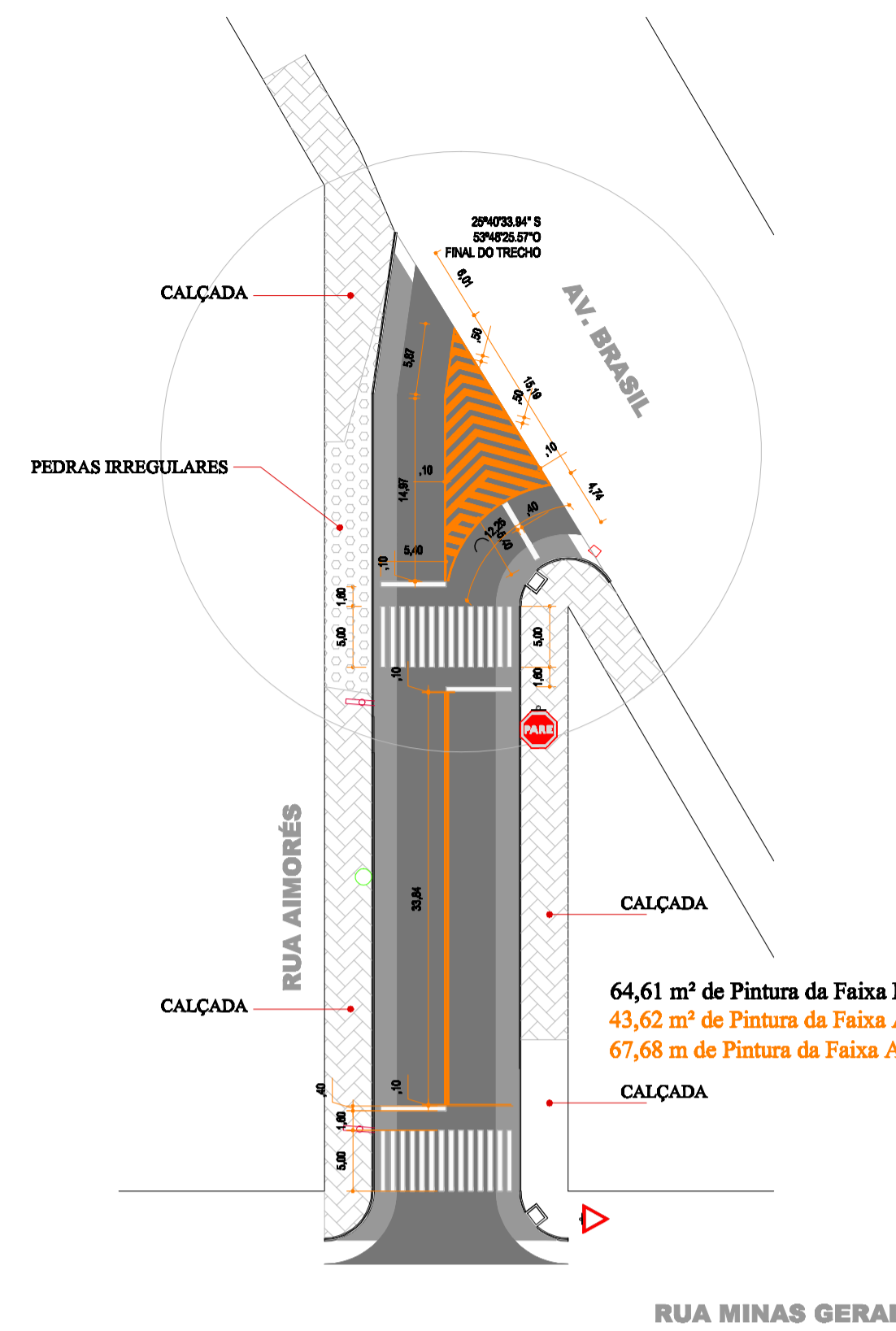
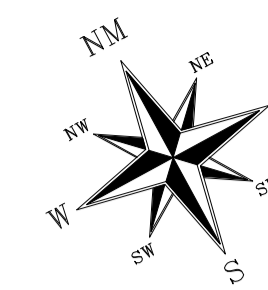
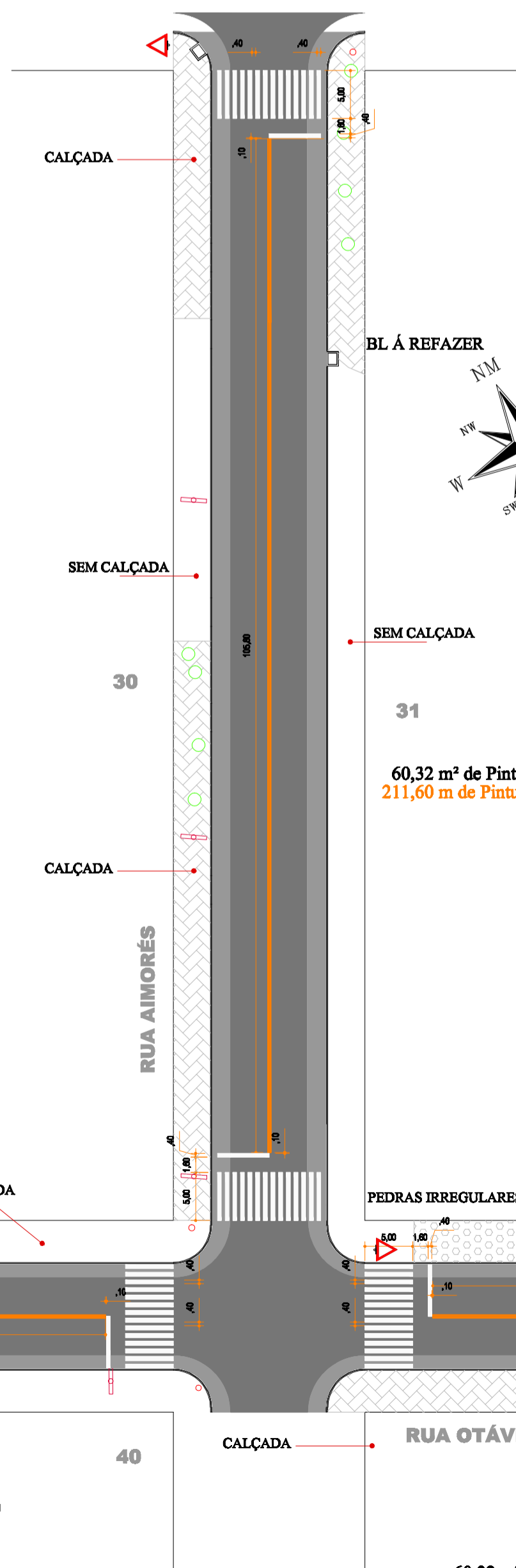
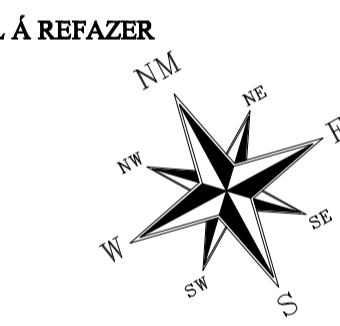


**DETALHE SINALIZAÇÃO ZEBRADO**

Escala: 1/100  
ÁREA = 43,62m²



RUA MINAS GERAIS

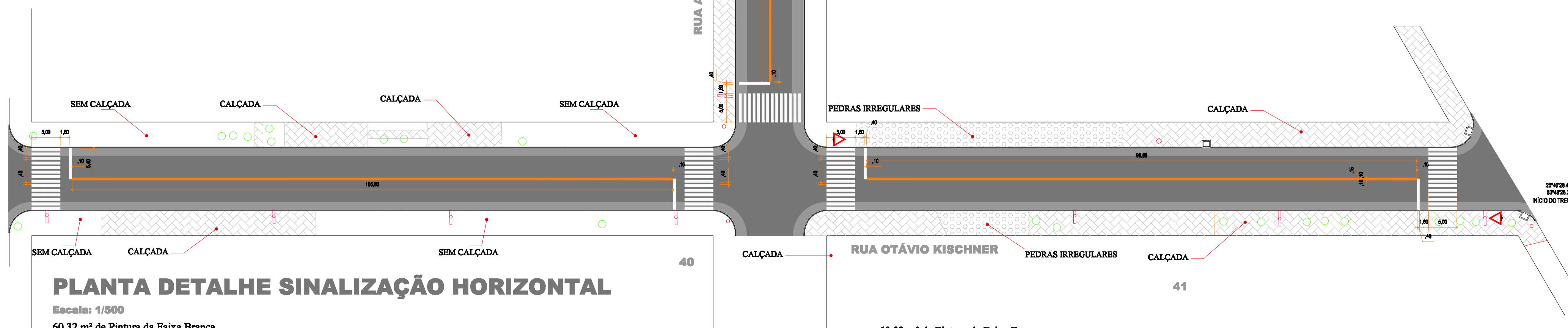


**LOCALIZAÇÃO EM RELAÇÃO AO PERIMETRO URBANO**



**DISTÂNCIA DA PEDREIRA AO INÍCIO DO TRECHO**

8,9 Km



**PLANTA DETALHE SINALIZAÇÃO HORIZONTAL**

Escala: 1/500

60,32 m² de Pintura da Faixa Branca  
211,60 m de Pintura da Faixa Amarela Eixo

60,32 m² de Pintura da Faixa Branca  
193,60 m de Pintura da Faixa Amarela Eixo

Revisões da Prancha			
	Comentários	Autor	Data
01	Revisão Geral	Amanda Ewando	14/08/2023
02	-	-	-

PREFEITURA MUNICIPAL

MUNICÍPIO DE CAPANEMA

**APROVADO**

RUBENS L. R. SOUZA  
ENGENHEIRO CIVIL MUNICIPAL DE  
CAPANEMA - PR  
Matrícula nº 1946-1

SALÃO PÚBLICA

**RECAPEAMENTO ASFÁLTICO**

OBRA: **PROJETO PAVIMENTAÇÃO**  
**RECAPEAMENTO ASFÁLTICO EM CBUQ**  
Rua Aimorés e Rua Otávio Kischner - Centro - Capanema Pr.

RESPONSÁVEL TÉCNICO:	ÁREA TOTAL: 5.340,13m²	LOCALIDADE/BARRIO: Centro	Desenvolvimento Proj: Oswaldo C. Malhada	FOLHA: 01-03
AMANDA PEREIRA DE ANDRADE CREA ND-10895-D ENGENHEIRA CIVIL MUNICIPAL - MAT. 3823-1	ESCALA: INDICADA	DATA: Agosto de 2018	PREFEITO MUNICIPAL	